JIHLAVSKO (2026)

Vladimír Peša

Arnolec

Významným energetickým místem této oblasti severně od dálnice je vrchol **Havlina** (707m) v tzv. Arnoleckých horách, kam patří i další důležitá lokalita Dědkovská hora, popsaná v kapitole Žďársko. Havlinu poznáme již z dálky podle vysílače a proto se na vrchol dostaneme pohodlnou cestou prakticky bez převýšení. Jinové silové místo se nachází v lese za odpočívadlem pod kótou a je silné jako lokality typu Říp. Má střídavý vortex a křížovou zónu běžných rozměrů, ale energetické linie vedou až sto kilometrů daleko. Zemská energie vychází ze samého středu Země v z hloubky kolem 6200 km. Vysoké duchovní energie kromě prvního grálu mají ještě další zvláštní funkce: Dimenze z oblasti somy jsou propojeny s jedním řídícím centrem Vesmíru a jiná významná energie zajišťuje ochranu před negativními mimozemskými energiemi pro celou Vysočinu i přiléhající oblasti. Chvění jsoucnosti je propojeno s Nejvyšším Vědomím Vesmíru a Vědomím jsoucnosti.




Arnolec – vrch Havlina a jeho severní panoráma se Žďárskem

Batelov



Městečku Batelov dominuje pěkný barokní kostel sv. Petra a Pavla v horní části náměstí. Energeticky je silný a obsahuje kromě páté energie Stvoření i vysoké duchovní energie jako první grál, somu a chvění jsoucnosti. Dimenze z oblasti somy kontrolují využívání duchovních energií Matkou Zemí v okolí.

Batelov – sv. Petr a Pavel

Borovná

Západně od Telče se nachází mezi Borovnou a Krahulčí **Březová hora** (592m), jejíž silové místo najdeme na vrcholu na louce (N49°10.383´ E15°24.036´). Jeho síla odpovídá vrcholům Čeřínku nebo třeba třebíčské bazilice. Má jinovou polaritu a je opatřeno střídavým vortexem i křížovou zónou běžných rozměrů. Energetické linie spojují místa vzdálená až 100 kilometrů a místní propojení zajišťují také energetické kabely i mosty; jeden z mostů vede na vrchol Javořice (viz). Působí zde druhá energie Stvoření a vysoké duchovní energie prvního grálu, somy a jsoucnosti, přičemž dimenze z oblasti somy propojují duchovní centrum Vesmíru. Jiná energie kontroluje krajinné energie celé jižní Vysočiny.



Vrchol Javořice s vysílačem z Březové hory u Borovné

Brtnice

V údolí Brtnice leží stejnojmenné malebné městečko s rozlehlým hradem na ostrohu a několika sakrálními stavbami. Kostel sv. Jakuba Většího je energeticky silný a obsahuje nižší duchovní energie prostor Otce Stvořitele. Energeticky silný je i blízký barokní klášterní kostel Juliána Collalto, jehož chvění jsoucnosti propojuje místo s jedním řídícím centrem Vesmíru a Vědomím jsoucnosti – působí v něm tedy vysoké duchovní energie. Kaple Panny Marie Pomocné na návrší přes údolí není v současnosti ničím zajímavá.



Brtnické kostely

Cejle

Západně od Kostelce se rozkládá přírodní park **Čeřínek** nazvaný podle nejvyššího vrcholu (761m). Energetické místo Čeřínku najdeme v blízkosti kóty a jeho síla odpovídá například vrchu Rudný u Jihlavy (viz). Je jinového charakteru a má jak větší střídavý vortex, tak křížovou zónu. Působí zde druhá energie Stvoření i vysoké duchovní energie, z nichž uveďme první grál, somu a jsoucnost. Energie ze somy propojují místo s duchovním centrem Vesmíru, zatímco chvění jsoucnosti určují charakter krajinných energií okolí a jsou propojeny se zdroji jiného světa.



Vrchol Čeřínek



Přední skála

Jižním vrcholem masívu Čeřínek je **Přední skála** (712m), jejíž energetické místo jangové polarity se nachází na vrcholovém hřbetu před vyhlídkou na Mešnici (viz Pelhřimovsko). Má podobnou sílu jako Čeřínek a je vybavené jak pravotočivým vortexem, tak velkou křížovou zónou s průměrem přes deset metrů. Energetické linie spojují cíle až do vzdálenosti 50 kilometrů a jsou zde i energetické mosty a kabely. Kromě páté energie Stvoření zde působí z vysokých duchovních energií první grál, soma a jsoucnost, jedna ze sománských energií přitom kontroluje krajinné energie do značné vzdálenosti. Svatyně zde podle psychotronických údajů bývala podobně jako na Čeřínku za lidí Danu někdy mezi 7 a 9 tisíc př. Kr. a poté na sklonku doby bronzové, kdy se na vrcholu konaly lidské oběti. Jejich negativní energie je již vyčištěna.



Javořice z Havlovy hory u Kunžaku

Javořice (837m)

Nejvyšším krajinným prvkem jižní Vysočiny je Javořice (837m) se zdaleka viditelným televizním vysílačem v rozlehlém oploceném areálu na plochém vrcholu. Za oplocením se v jižní části nachází také kóta a někde v její blízkosti jinové energetické místo hory. Jeho síla je značná a odpovídá lokalitám typu Říp. Je vybavené střídavým vortexem, velkou křížovou zónou, ještě větší kruhovou zónou o průměru 30 metrů a také levotočivou energetickou spirálou s dosahem působnosti 20 kilometrů. Dálkové linie vedou až 300 kilometrů daleko a energetické kabely i mosty vytvářejí místní sítě. Zemská energie propojuje duchovní srdce Matky Země s duchovním srdcem Vesmíru. Její složka léčí nemoci srdce a oběhové soustavy. Javořice patří mezi tzv. ženská místa, která jsou svou energetickou charakteristikou vhodná především pro ženské pohlaví. Působí zde jak dvě energie Stvoření, tak vysoké duchovní energie prvního grálu, somy, jsoucnosti i Věčnost; některé z nich mají přitom specifické poslání. Dimenze z oblasti somy propojují Střed Země s duchovním centrem Vesmíru přes toto místo a chvění jsoucnosti je propojeno s nejvyšším Vědomím Vesmíru a Vědomím jsoucnosti. Jiné chvění jsoucnosti kontroluje krajinné energie v oblasti téměř celé Vysočiny a další chvění eliminuje negativní energie všeho druhu na o něco menším území.



Historická Jihlava

Jihlava

Jihlava patří díky své středověké hornické činnosti k našim největším historickým městům a najdeme v ní také řadu energetických míst ať v kostelech, tak i mimo ně na různých místech města. V současnosti jsou však zajímavá pouze dvě z nich.

Nejvýznamnějším je farní kostel sv. Jakuba Většího, jehož energetické místo pochází snad již z raného středověku a je v rámci kostelů velmi silné – asi na úrovni Zelené Hory a žďárského kláštera. Působí v něm šestá energie Stvoření i vysoké duchovní energie jako první grál, soma a jsoucnost. Dimenze

ze somy podporuje duchovní růst člověka v okruhu 15 kilometrů a chvění jsoucnosti je propojeno s duchovním centrem Vesmíru. Druhé zajímavé místo najdeme v klášterním minoritském kostele Nanebevzetí Panny Marie, postaveném ve 13. století u východních městských hradeb. Je energeticky silné a obsahuje jak nižší duchovní energie prostor Otce Stvořitele a sedmou energii Stvoření, tak chvění jsoucnosti, které kontroluje duchovní energie vyššího řádu v širším okolí Jihlavy.




Jihlava – energeticky významné kostely sv. Jakuba (vlevo) a Panny Marie (vpravo)

Jihlava – Bedřichov

Severně od Jihlavy leží nad Bedřichovem vrch **Rudný** (613m) s výhledem k severu na polesí Vysokého kamene (viz). Na vrcholu stávala rozhledna, z níž zůstalo zachováno zděné přízemí a právě v něm se nachází energetické místo. Má jangovou polaritu a silou odpovídá například třebíčské bazilice, je tedy slabší než lokality typu Říp. Je vybavené střídavým vortexem a křížovou zónou běžných rozměrů. Z vysokých duchovních energií obsahuje první grál, somu i jsoucnost, které doplňuje třetí energie Stvoření. Dimenze z oblasti somy spojují duchovní centrum Vesmíru s nejvyšším Vědomím Vesmíru a přes chvění jsoucnosti i s nejvyšším Vědomím jsoucnosti.




Bedřichov – vrchol Rudný

Kosov – pohled ve směru kamenných řad k východu

Jihlava – Kosov

Velmi zajímavé jsou **kamenné řady** u Kosova na okraji Jihlavy, jediné svého druhu široko daleko. Po vytěžení lesa jsou aktuálně obtížně přehlédnutelné a zřejmě i těžbou poškozené, ale umožňují určit

jak výchozí bod na vrcholu bezejmenného kopce (607m), tak pravděpodobný azimut 110°. V řadách proudí energie a mohla by vést na osm kilometrů vzdálenou kótu 544m mezi obcemi Přímělkov a Bítovčice, která zatím nebyla prozkoumána a ověřena. V řadách můžeme kromě dvou energií Stvoření vnímat i nižší dimenze prostor Otce Stvořitele. Na základě psychotronické datace kamenné řady nesouvisí se středověkou těžbou, ale měly by mít svůj původ již v pravěku – v době kolem 3400 př. Kr., tedy v období, kdy podobné objekty vznikaly ve středních Čechách i v západní Evropě. Energetickým zdrojem řad je v tomto případě silový bod na vrcholu jinového kopce, který má značnou sílu odpovídající lokalitám typu Říp. Od nedávné doby v něm působí pravotočivý vortex a větší křížová zóna a také vysoké duchovní energie, které doplňují dvě energie Stvoření. Dimenze z oblasti somy zajišťují distribuci krajinných energií do prostoru celé Vysočiny a chvění jsoucnosti kontrolují využívání krajinných i duchovních energií Matkou Zemí pro oblast Jihlavska. Dodejme, že jak z odlesněného vrcholu, tak od okrajů lesa jsou daleké výhledy na všechny světové strany.





Kosovské kamenné řady u Jihlavy

Jihlava – Pávov



Jedním z nejvýznamnějších energetických míst Jihlavska je **Vysoký kámen** (661m), kam se dostaneme pohodlnou lesní cestou z Pávova. Jangové místo se nachází na vrcholu na kótě a je velmi silné – na úrovni lokalit typu Říp. Má velký střídavý vortex o průměru asi osm metrů, křížovou zónu, velkou kruhovou zónu o průměru až 20 metrů a také levotočivou energetickou spirálu s dosahem 10 kilometrů. Zemská energie vystupuje z hloubky kolem 6200 km, tedy ze samého středu planety, a komunikuje s duchovním srdcem Vesmíru. Pro člověka je významná její složka v hloubce 160 kilometrů, která má schopnost léčit trávení, žaludek, tenké a tlusté střevo. Od roku 2024 je zde vložená mimozemská energie Plejád, která podporuje proměnu krajinných energií v souvislosti s novým uspořádáním planety Země. Významné jsou samozřejmě i vysoké duchovní energie jako první grál, soma, jsoucnost i Věčnost, z nichž některé mají další funkce. Dimenze z oblasti somy kontrolují krajinné energie v celé oblasti Vysočiny a jiná dimenze je zodpovědná za distribuci duchovních energií širšího okolí s propojením na energetická centra v Jihlavě. Chvění jsoucnosti určuje pořadí příjmu duchovních energií ze Středu galaxie, které Matka Země dále zpracovává. Jiné chvění

jsoucnosti umí rozpoznávat negativní dopady slunečního větru a ochraňuje před nimi území v okruhu 150 kilometrů – tedy velkou část Moravy a Čech. Východně od vrcholku stojí při pěšině dřevěný kříž, který vyzařuje energie duchovních prostor Otce Stvořitele.

Kněžice

Jižně od Brtnice leží Kněžice s energeticky silným významným kostelem sv. Jakuba Staršího, který obsahuje sedmou energii Stvoření a vysoké duchovní energie prvního grálu, somy i jsoucnosti. Energie somy komunikují s duchovním centrem Vesmíru a chvění jsoucnosti je propojeno s jedním řídícím centrem Vesmíru.



Kněžice – sv. Jakub



Kostelec – sv. Kunhuta

Kostelec

Pravděpodobně nejvýznamnější energetické místo Jihlavska ukrývá starobylý kostel sv. Kunhuty v Kostelci jihozápadně od Jihlavy. Využívá jinové místo přírodního původu, které svou silou odpovídá například Řípu – na kostely má tedy mimořádnou sílu. Zajímavé jsou už jen jeho energetické útvary: velký střídavý vortex o průměru kolem 12 metrů, desetimetrová křížová zóna a třicetimetrová kruhová zóna. Energetické linie řadí Kostelec do evropské kontinentální sítě, neboť je spojen s lokalitami vzdálenými až 2500 kilometrů, přičemž tyto energie proudí jako na podobných místech od západní Evropy a Středomoří daleko směrem na východ. Ke vzdálenějším lokalitám odtud vedou také energetické kabely a mosty. Zemská energie vystupuje z hloubky kolem 6200 km, tedy ze samého středu planety, a propojuje duchovní srdce Matky Země s duchovním srdcem Vesmíru. Kromě sedmé energie Stvoření jmenujme z vysokých duchovních energií přítomnost všech tří grálových oblastí, dimenze somy, chvění jsoucnosti i jinový aspekt Věčnosti. Řada z těchto energií plní zvláštní funkce: Dimenze z oblasti somy například propojují energetická místa grálového charakteru v rámci střední Evropy, jedná se tedy o vyšší energetický systém. Chvění jsoucnosti komunikuje s nejvyšším Vědomím jsoucnosti a propojuje ho s Vědomím Věčnosti. Jiné chvění jsoucnosti ukazuje Matce Zemi správné vibrace pro planetární transformaci. Pro člověka jsou rovněž významné zdejší léčivé energie – jednak dimenze somy a jednak složka zemské energie, které umí léčit rakovinu, žaludek, trávení, nervový systém a psychiku. Dodejme ještě, že kostel je pozdně románského založení původem z první poloviny 13. století a byl podle psychotronické informace postaven na místě starší slovanské a pravěké svatyně. S tímto nejstarším obdobím souvisí zbytková mimozemská energie Orionu, vyzářená při zjevení bytostí, které měly lidi upozornit na toto místo.




Krasonice – mariánské poutní místo na Humberku

Krasonice

Nad Krasonicemi v nejjižnější části okresu se nachází částečně zalesněné návrší Humberk (588m) se zdaleka viditelnou pseudogotickou kaplí Narození Panny Marie, postavenou roku 1901 na místě starší stavby, jejíž počátky spadají do roku 1664. Podle pověsti si zde v té době hrabě Karel Maxmilián Thurn vyléčil problém s očima díky zdejší vodě. Pramen s kapličkou najdeme na severním úpatí návrší, ale léčivou energie v současnosti nemá. Zato jsou zde duchovní energie prostor Otce Stvořitele a mohou k nám přistoupit duchovní bytosti. Jinové energetické místo Humberku je v oltáři mariánské kaple, je přírodního původu a sílou odpovídá klášteru v Nové Říši. Má pravotočivý vortex a křížovou zónu běžných rozměrů. Kromě mimozemské energie Plejád zde působí vysoké duchovní energie prvního grálu, oblasti somy a jsoucnosti. Dimenze ze somy propojují duchovní srdce Vesmíru s nejvyšším Vědomím Vesmíru právě přes toto místo. Chvění jsoucnosti ukazuje Matce Zemi míru ovlivnění negativních lidských činností na krajinné energie v širší oblasti Vysočiny.



Mrákotín – vlevo gotický presbytář



Nová Říše – klášterní kostel sv. Petra a Pavla

Mrákotín

Z gotického kostela sv. Jiljí v Mrákotíně západně od Telče zůstal zachován presbytář, k němuž je kolmo přistavěna klasicistní loď. Energetické místo v gotickém presbytáři je silné a obsahuje kromě šesté

energie Stvoření vysoké duchovní energie prvního grálu i oblastí somy, které propojují duchovní centrum Vesmíru přes toto místo s nejvyšším Vědomím Vesmíru.

Nová Říše

Významnější lokalitou je městečko Nová Říše s premonstrátským klášterem, který byl založen na počátku 13. století a jeho dnešní podoba je výsledkem klasicistní přestavby po požáru na počátku 19. století. Klášterní kostel sv. Petra a Pavla je poměrně silný a odpovídá například jihlavskému sv. Jakubovi nebo Zelené Hoře. Významná je zemská energie, která spojuje duchovní srdce Matky Země s duchovním srdcem Vesmíru. Kostel obsahuje jak nižší duchovní energie jako třetí a šestou energii Stvoření či prostory Otce Stvořitele, tak i ty vysoké jako první grál, oblast somy, jsoucnost a také Věčnost. Dimenze ze somy kontrolují duchovní energie v prostoru celé Vysočiny a krajinné energie na o něco menším území. Zbytková energie ženské duchovní bytosti ukazuje, že zde někdy ve středověku došlo k události zjevení.



Nová Ves u Batelova

Na okraji pásma javořických lesů leží dva energeticky zajímavé hrady Roštejn (viz) a Janštejn. **Janštejn** u Nové Vsi je dnes pouhou zříceninou na nevýrazném návrší a zůstaly z něho s výjimkou torza věže-bergfritu pouze základy a terénní nerovnosti. Jeho jangové energetické místo najdeme na nejvyšším místě bývalé hradby mezi věží a základy paláce. Svou silou odpovídá například kopci Čeřínku (viz Cejle) a má občasný střídavý vortex. Kromě prvního grálu mají význam především dimenze z oblasti somy. Ty zajišťují přísun duchovních energií ze Středu galaxie do okolní krajiny širšího území této části Vysočiny. Jiná energie somy je propojena s nejvyšším Vědomím Vesmíru.

Olší

K významným energetickým lokalitám patří kopec **Bradlo** (672m) nad vsí Olší jihozápadně od Telče. Jeho hlavní silové místo je na hlavním vrcholu se zarostlou vyhlídkou, má jangovou polaritu a sílu odpovídající místům typu Říp. Je vybavené velkým střídavým vortexem s průměrem přes deset metrů, o něco menší křížovou zónou a velkou kruhovou zónou o průměru 30 metrů. Nechybí ani levotočivá energetická spirála s dosahem pět kilometrů. Energetické linie vedou k lokalitám vzdáleným až sto kilometrů, ale pouze na našem území. Zemská energie vychází z oblasti středu Země z hloubky kolem 6200 km a propojuje duchovní srdce Matky Země s duchovním srdcem Vesmíru. A nejen to, zároveň propojuje Matku Zemi s nejvyšším Vědomím Vesmíru, což je výjimečné spojení. Složka zemské energie v hloubce 170 kilometrů má navíc léčivé schopnosti v případě sluchových problémů. Kromě sedmé energie Stvoření zde působí řada vysokých duchovních energií jako první grál, oblasti somy, jsoucnosti a také Věčnost. Dimenze ze somy kontrolují duchovní i krajinné energie v oblasti přesahující hranice Vysočiny. Chvění jsoucnosti kontroluje Matku Zemi při

využívání duchovních energií pro potřeby transformace planety. Jiné chvění je propojeno s duchovním centrem Slunce a zprostředkovává koordinaci s potřebami planety Země. Na Bradlu nechybí ani mimozemská energie Plejád.





Olší – vrchol Bradla, vpravo pohled od vsi k východu na jižní Vysočinu

Druhé energetické místo se nachází na nejvyšší plošině vrcholku s kótou 681m východně od Bradla při cestě do Olší. Místo má jinovou polaritu a sílu o něco nižší než vrchol Bradla. Zajímavý je velký osmimetrový vortex, který je pravotočivý. Z nedávné doby je tu i velká křížová zóna a pravotočivá energetická spirála s dosahem několik stovek metrů. Kromě mimozemské plejádské energie a sedmé energie Stvoření jsou přítomny vysoké duchovní energie prvního grálu, somy a jsoucnosti. Dimenze ze somy budují místní duchovní energetickou síť s působností na jižní Vysočině. Chvění jsoucnosti je propojeno například s duchovním centrem Vesmíru.



Rohozná: Čertův hrádek

Rohozná

Dalším vrcholem masívu Čeřínku je **Čertův hrádek** (714m) nad Rohoznou se zajímavými skalními útvary zvětrávání žulové horniny. Tou je tvořena i plochá hlavní vrcholová skála s jangovým energetickým místem podobné síly jako ostatní vrcholy Čeřínku (viz Cejle). Je vybavené střídavým vortexem a křížovou zónou běžných rozměrů. Z vysokých duchovních energií jmenujme první grál, somu a jsoucnost, přičemž zajímavé jsou především energie somy. Jedna z nich kontroluje příjem

slunečního záření pro oblast Vysočiny a pro potřeby zdejších energetických systémů. Jiná energie je propojena s jedním řídícím centrem Vesmíru. Chvění jsoucnosti podporují procesy transformace slunečních energií pro potřeby planety a jejího rozvoje na území Vysočiny, zatímco jiné chvění je propojeno s energiemi jiného světa. Podle psychotronických poznatků zde k žádným negativním událostem nedošlo a název Čertův hrádek tak můžeme spojit s lidovou představivostí a bizarní skalní hradbou, kde by se dal středověký hrádek dobře postavit, jak o tom vypráví zdejší pověst.




Hrad Roštejn

Roštejn

Energeticky významnější je druhý hrad javoříčských lesů Roštejn, který je velmi dobře zachován – jeho silové jangové místo najdeme ve věži, postavené na výrazné skále. Svou silou odpovídá lokalitám typu Říp a má tedy značnou sílu. Je vybavené střídavým vortexem, velkou křížovou zónou o průměru kolem deseti metrů, ještě větší kruhovou zónou o průměru 20 metrů a také levotočivou energetickou spirálou s dosahem 10 kilometrů. Energetické linie spojují cíle vzdálené až 100 kilometrů a nechybí ani dálkové energetické mosty. Významná je zemská energie vystupující z hloubky kolem 6200 km, tedy ze samého středu planety, která propojuje duchovní srdce Matky Země s duchovním srdcem Vesmíru. Složka zemské energie je navíc léčivá, ale s proměnlivými účinky v čase, takže je její konkrétní působení při každé návštěvě třeba ověřit. Působí zde kromě druhé energie Stvoření také vysoké duchovní energie jako první grál, oblast somy, jsoucnosti i Věčnost a některé z nich mají specifické úkoly. Dimenze ze somy ukazují Matce Zemi míru energetického znečištění krajiny velké části Vysočiny a jiná energie je propojena s duchovní jinovou Hlubinou Vesmíru. Jedno chvění jsoucnosti kontroluje duchovní energie v krajině na stejném území, zatímco jiné chvění je propojeno s Vědomím jsoucnosti.

Řásná

Necelé dva kilometry od hory Javořice (viz) leží na okraji hřebenu **Míchova skála** – působivý žulový útvar toho času bez výhledů. Energetické jangové místo se nachází na prvním skalním bloku v místě přístupu na vrcholek. Jeho síla odpovídá vrcholům Čeřínku nebo třeba třebíčské bazilice a je vybavené střídavým vortexem, velkou desetimetrovou křížovou zónou i energetickou pravotočivou spirálou s dosahem stovek metrů. Zemská energie vystupuje z hloubky kolem 6100 km a komunikuje se Středem Země. Působí zde vysoké duchovní energie jako první grál, soma i jsoucnost a některé z

nich mají zvláštní úkoly. Dimenze z oblasti somy koncentrují sluneční energii do povrchu skály a zde ji transformují do podoby potřebné pro vstřebání Matkou Zemí. Jiná sománská energie je propojena s duchovní jinovou Hlubinou Vesmíru. Chvění jsoucnosti kontroluje využívání krajinných energií Matkou Zemí v oblasti jižní Vysočiny a další chvění je propojeno s energetickými centry Plejád.



Míchova skála – zadní blok



Zřícenina hradu Štamberk

Třetí lokalitou javořické oblasti je zřícenina hradu **Štamberk**. Zdejší energetické jangové místo najdeme v nejvyšší části hradního areálu na suťové haldě na skále v jádru hradu. Silou odpovídá Míchově skále a má jak větší střídavý vortex, tak velkou dvanáctimetrovou křížovou zónu. Z vysokých duchovních energií zde působí první grál, oblast somy a jsoucnost. Energie somy propojují místo se Středem galaxie a chvění jsoucnosti jsou propojeny s Vědomím jsoucnosti.

Skrýšov

Významné energetické místo v oblasti severně od dálnice je zcela nenápadné a leží na poli u silnice ze **Skrýšova** do Poděšína jižně od vozovky (N49°29.560´ E15°46.548´). Je o něco slabší než Havlina (viz Arnolec), asi na úrovni třebíčské baziliky, a je vybavené střídavým vortexem a větší křížovou zónou. Energetické linie spojují místa vzdálená až 150 kilometrů. Z duchovních energií můžeme jmenovat sedmou energii Stvoření, první grál, somu, jsoucnost a také Věčnost. Dimenze ze somy zajišťují správnou činnost fyzických funkcí Matky Země při šíření transformačních energií a chvění jsoucnosti je propojeno s duchovním centrem Vesmíru. Pro člověka je důležitá také složka zemské energie, která léčí sluch.

Telč

Telč je krásné historické město s rozlehlým zámkem, které obsahuje i některé energeticky zajímavé objekty. Začneme farním kostelem **sv. Jakuba Většího** u zámku, který je energeticky silný a obsahuje řadu nižších i vysokých duchovních energií jako šestou energii Stvoření, dimenze prostor Otce Stvořitele i vyšších Vesmíru pod hranicí prvního grálu. Z těch vyšších nechybí ani první grál, oblast somy a chvění jsoucnosti. Dimenze somy kontrolují duchovní energie v blízkém okolí, zatímco jiná energie je propojena s nejvyšším Vědomím Vesmíru.

Dalším energeticky silným středověkým kostelem je **sv. Duch** u Horní brány, který má starý střídavý vortex z doby založení stavby a z nedávné doby ještě přírodní křížovou zónu. Působí v něm čtvrtá

energie Stvoření a vysoké duchovní energie jako první grál, chvění jsoucnosti i dimenze z oblasti somy, která propojuje místo se Středem galaxie. Energeticky silný je ještě hřbitovní kostel Matky Boží na telčském Starém Městě, zatím bez duchovních energií.



Telč – sv. Jakub u zámku



Telč – kostel sv. Ducha u brány

Východně nad Telčí se nachází návrší **Oslednice** (559m), jehož energetické místo najdeme v barokním kříži stranou od rozhledny. Je velmi silné – asi na úrovni Čeřínku nebo Rudného u Jihlavy (viz) a je vybavené větším střídavým vortexem, křížovou zónou a z nedávné doby také mimořádně velkou přírodní kruhovou zónou o průměru sto metrů a levotočivou energetickou spirálou s působností do deseti kilometrů. Z duchovních energií jmenujme šestou energii Stvoření, první grál, oblast somy a chvění jsoucnosti. Dimenze ze somy je propojena s duchovním centrem Vesmíru, zatímco jiné dimenze kontrolují krajinné energie v širším okolí. Dále energie somy kontrolují také výskyt negativních mimozemských energií okolní oblasti a pomáhají Matce Zemi s jejich odstraňováním. Chvění jsou propojeny s energiemi jednoho souhvězdí naší oblohy, které jsou určeny k přeměně buněčné struktury rostlinstva a vegetace obecně a působí v oblasti přesahující Vysočinu.





Telč – pohled z věže sv. Jakuba přes náměstí na vrch Oslednice; vpravo vrchol Oslednice s křížem

Třešť

Ve městě Třešť stojí za pozornost středověký kostel sv. Martina v sousedství pěkného novorenesančního zámku. Kostel je energeticky silný a je vybaven přírodní křížovou zónou a z nové doby také střídavým vortexem. Působí v něm první energie Stvoření, první grál a další vysoké duchovní energie. Dimenze z oblasti somy zajišťuje správný vývoj krajinných energií využívaných k obnově některých energetických míst v okolí a jiná energie somy podporuje duchovní růst člověka

do vzdálenosti deset kilometrů. Další energie jsou propojeny s duchovním centrem Vesmíru a také určují duchovní energie nižších úrovní pro rozvoj okolního území.



Třešť – sv. Martin



Vrchol Špičáku nad Třeští

Nad Třeští se vypíná zalesněný hřeben s nejvyšším vrcholem **Špičák** (734m), jehož energetické místo najdeme asi tři metry od hlavní triangulace. Má jangový charakter a silou odpovídá lokalitám typu Říp. Je vybavené pravotočivým vortexem, velkou desetimetrovou křížovou zónou, ještě větší kruhovou zónou o průměru 30 metrů a také levotočivou energetickou spirálou s dosahem pět kilometrů. Významná je zemská energie, která propojuje duchovní srdce Matky Země s jedním řídícím centrem Vesmíru prostřednictvím dimenzí z oblasti somy. Jiné energie propojují Špičák s nejvyšším Vědomím Vesmíru, s Vědomím jsoucnosti a s Vědomím Věčnosti. Energie somy také kontrolují fyzický stav Matky Země v širší oblasti jižního Jihlavska. Dále, chvění jsoucnosti kontrolují duchovní a krajinné energie na stejném území. Jiné chvění ukazuje Matce Zemi negativní energie umělého původu a pomáhá s jejich odstraňováním. Z vysokých duchovních energií jsou zde ještě první i třetí grál a také Věčnost. Pro člověka je významná složka zemské energie, která má schopnost léčit rakovinu, lymfatický systém, trávení, žaludek, tenké a tlusté střevo.



Třešť a Vysočina západně od města

Vyskytná nad Jihlavou

V obci stojí energeticky silný středověký kostel sv. Vavřince zatím bez duchovních energií. Zajímavější místo se nachází mezi Vyskytnou a Ježenou na zalesněném návrší s kaplí sv. Antonína, postavené v 18. století. Ukázalo se, že ho bylo třeba vyčistit od negativní energie po přírodních astrálních démonech, kteří ho obývaly velmi dlouhou dobu až někdy do 17. století. Právě proto zde zřejmě byla

postavena kaple s energetickým místem, aby zdejší nedobré energie neutralizovala. Místo je dnes velmi silné, asi na úrovni třebíčské baziliky a od první poloviny 20. století má větší střídavý vortex i křížovou zónu. Působí zde jak nižší energie pátá ze Stvoření a prostory Otce Stvořitele, tak vysoké duchovní energie včetně prvního grálu. Dimenze z oblasti somy kontroluje krajinné energie do vzdálenosti 100 kilometrů a chvění jsoucnosti je propojeno s nejvyšším Vědomím jsoucnosti. Jiné chvění zajišťuje správné nastavení duchovních energií v souvislosti s průběhem transformace planety.



Svatý Antonín nad Vyskytnou