ZNOJEMSKO (2026)

Vladimír Peša

Bítov (horní Podyjí)

V této západní, návštěvnicky atraktivní části Podyjí vytvářejí energeticky významná místa určité koncentrace. Začneme na katastru obce Bítov, kde jsou hned čtyři z nich stojící za navštívení. Románsko-gotický **hrad Bítov** je dobře známý a také zajímavý energeticky. Jeho silové místo se nachází na východním okraji velkého nádvoří předhradí na písčité cestě před lavičkami, tedy jihovýchodně od hradního kostela. Silou odpovídá olomouckému Svatému Kopečku a ze všech bítovských míst je aktuálně nejsilnější. Má střídavý vortex a křížovou zónu běžných rozměrů a jeho energetické linie vedou až 50 km daleko. Patří mezi tzv. ženská místa, kde spektrum energií je vhodné především pro ženy. Působí zde sedmá energie Stvoření a vysoké duchovní energie jako první a třetí grál, dva fenomény Věčnosti a také další energie se specifickým určením. Dimenze z oblasti somy jsou propojeny s duchovní (jinovou) Hlubinou Vesmíru a přes chvění jsoucnosti také s Hlubinou Věčnosti. Dále, chvění jsoucnosti jsou propojeny s duchovním centrem Vesmíru a dalšími centry ve Středu galaxie. Jiné chvění jsoucnosti eliminuje negativní energie umělého původu v širokém okolí. Významná je také zdejší zemská energie, která komunikuje se Středem Země a duchovním srdcem Vesmíru.




Bítov – energetické místo hradu se nachází v předhradí

Obec Bítov vznikla teprve ve 20. století náhradou staré osady zatopené přehradní nádrží. Tehdy byl ve třicátých letech postaven také **kostel sv. Václava**, který má překvapivě energetické místo. To je v současnosti silné a obsahuje kromě šesté energie Stvoření také vysoké duchovní energie prvního grálu a dimenze z oblasti somy, které podporují duchovní růst člověka v okruhu 20 kilometrů.

Na skalnatém hřbetu protějšího břehu přehrady se rozkládají zříceniny **hradu Cornštejn**, který má své energetické místo ve starém paláci (donžonu); přístupné je jak ve sklepě, tak na betonové plošině horního poschodí. Má jangovou polaritu a je o něco slabší než bítovský hrad. Jeho energetické struktury s výjimkou kruhové zóny vznikly teprve po roce 2000 – je to větší střídavý vortex, stejně velká křížová zóna a pravotočivá energetická spirála o rozsahu desítek metrů. Kromě energetických linií jsou zde i kabely a mosty, ale pouze lokálního charakteru. Významná je zemská energie, která propojuje duchovní srdce Matky Země s duchovním srdcem Vesmíru. Složka zemské energie má

léčivé účinky na krev a oběhovou soustavu včetně zhoubných onemocnění. Dále zde působí kromě první energie Stvoření vysoké duchovní energie jako první grál, somu, jsoucnost a Věčnost. Z nich dimenze z oblasti somy propojuje místo s duchovní Hlubinou Vesmíru a chvění jsoucnosti zajišťuje správné dělení krajinných energií v blízkém okolí.




Hrad Cornštejn – donžon; vpravo pohled z hradu na vrch Horka mezi zálivy

Mezi Bítovem a Cornštejnem vystupuje z rekreačního areálu zalesněný vrch **Horka** (396m), na jehož vrchol vede od východu cesta. Jinové energetické místo najdeme severně od této cesty mezi dvěma starými lípami, je silnější než Cornštejn, ale slabší než hrad Bítov. Je vybaveno pravotočivým vortexem a křížovou zónou a působí zde rovněž řada vysokých duchovních energií – šestá energie Stvoření, první a třetí grál, soma, jsoucnost a Věčnost. Dimenze z oblasti somy kontrolují duchovní energie v krajině širšího Podyjí včetně území Rakouska, zatímco jiná energie somy podporuje energetickou síť vyššího řádu západního Znojemska, ale pouze na českém území. Chvění jsoucnosti je propojeno s duchovním centrem Vesmíru. Pro člověka je významná složka zemské energie, která umí léčit oběhovou soustavu.




Bohutice – Lurdská jeskyně a návrší Svatého Michala

Bohutice

Bohutice jsou známé **Lurdskou jeskyní** v horní části obce, kterou nechal vytvořit zdejší farář Antonín Prášek v roce 1928 k 70. výročí lourdského zjevení. Je to uměle vylámaná mělká jeskyně-grotta s oltářem, která obsahuje některé duchovní energie se specifickým účelem. Dimenze z oblasti somy

zastupují nejvyšší energie Otce Stvořitele v jejich Jednotě. Chvění jsoucnosti kontroluje duchovní energie na velké části jihozápadní Moravy a pomáhá Matce Zemi s jejich správným využitím. Jiné chvění jsoucnosti podporuje fyzické srdce Matky Země.

Další významné energetické místo najdeme na jižním okraji Bohutic na holém skalnatém návrší **U svatého Michala** (278m) – a to přímo ve sloupu světce. Jangové místo má podobnou sílu jako blízký kopec Leskoun (viz Moravský Krumlov) a je vybavené střídavým vortexem, větší křížovou zónou a nezvykle velkou kruhovou zónou s průměrem 40 metrů. Působí zde kromě šesté energie Stvoření také vysoké duchovní energie prvního grálu, Věčnosti a dalších oblastí se specifickými funkcemi. Dimenze ze somy představují nové transformační energie určené pro proměnu krajiny a všech jejich živočichů i rostlin s výjimkou člověka. Chvění jsoucnosti propojuje místo s nejvyšším Vědomím Vesmíru a jiné chvění je napojeno na jedno z řídících center Vesmíru.



Čejkovice

V obci jižně od silnice Znojmo-Brno stojí novější kostel Panny Marie Sněžné, který je energeticky silný a obsahuje jak mimozemskou plejádskou energii, tak energie duchovní. Působí zde dvě energie Stvoření, první grál, dimenze somy, chvění ze jsoucnosti a fenomén Věčnosti. Energie somy komunikují s duchovním centrem Vesmíru a propojují místo se Středem galaxie. Chvění organizují duchovní energie krajiny v širším okolí a určují strukturu těchto energií podle kódů.

Dolní a Horní Dubňany

V sousedství Dukovan nás bude zajímat Velký kopec (392 m) nad **Horními Dubňany**, který pokrývají pastviny a nabízejí rozhled především jižními směry. Jinové energetické místo najdeme na GPS N49°4.138´ E16°11.678´ a překvapí jeho síla, odpovídající olomouckému Svatému Kopečku. Má pravotočivý vortex a křížovou zónu, ale energetické spojnice vedou až 300 kilometrů daleko. Zemská energie je významná především pro člověka, protože její složka léčí sluch. Působí zde šestá energie Stvoření a vysoké duchovní energie prvního grálu, somy, jsoucnosti a Věčnosti. Dimenze somy podporují rozvoj duchovních energií v krajině tím, že je aktualizují podle potřeb procesu transformace planety, a plní i další funkce.



Pohled z kóty 348m přes Dolní a Horní Dubňany na Velký kopec a elektrárnu Dukovany

Kilometr východně od **Dolních Dubňan** je vlevo nad silnicí návrší Na Vinohradech s kótou 348m ve skruži uprostřed polí. Zdejší energetické místo je ještě významnější než předchozí. Má stejnou jinovou polaritu i sílu a je vybaveno několika energetickými útvary – střídavým vortexem, křížovou zónou, velkou kruhovou zónou o průměru kolem 30 metrů a neobvykle velkou pravotočivou energetickou spirálou s působností do 10 kilometrů. Svou energetickou charakteristikou je místem s mužskými energiemi, i když jako svatyně nikdy lidmi využíváno nebylo. Významná je zemská energie, která propojuje duchovní srdce Matky Země s duchovním srdcem Vesmíru; její složka léčí srdce a oběhovou soustavu. Působí zde první energie Stvoření a vysoké duchovní energie prvního grálu, somy, jsoucnosti i jinový aspekt Věčnosti. Dimenze z oblasti somy kontrolují příjem slunečních energií a upravují jejich charakter pro území jižního Brněnska. Chvění jsoucnosti propojují duchovní centrum Vesmíru s dalším centrem Vesmíru přes duchovní srdce Vesmíru. Pocítit můžeme i zbytkovou mimozemskou energii Plejád.

Dyjákovice (střední Podyjí)

Pěkný a energeticky silný barokní kostel sv. Michaela archanděla stojí na místě staré svatyně založené patrně na počátku doby železné, snad někdy v 8. století př. Kr., jak ukazuje psychotronické datování vzniku silového bodu. V kostele působí mimozemská plejádská energie, první energie Stvoření, dimenze nižších duchovních prostor Otce Stvořitele a z těch vyšších první grál, soma a chvění jsoucnosti.



Dyjákovice – sv. Michael



Hevlín – kostel Panny Marie

Havraníky (horní Podyjí)

Mezi Havraníky a Hnanicemi leží vrch **Staré vinice** (339m), jehož jangové energetické místo najdeme na hlavním vrcholu mezi skalkami (N48°48.521´ E15°59.570´). Jeho síla odpovídá například louckému klášteru ve Znojmě, má střídavý vortex, velkou křížovou zónu s průměrem přes deset metrů a levotočivou energetickou spirálu s dosahem do osmi kilometrů. Významná je zemská energie, která propojuje Matku Zemi s duchovním srdcem Vesmíru. Z duchovních energií můžeme uvést první energii Stvoření, první grál a dimenzi z oblasti somy, která spojuje Matku Zemi přes toto místo s nejvyšším Vědomím Vesmíru.

Jižně od Havraníků vystupuje návrší **Skalky** (312m) s energetickým místem v násypu vodojemu ze západní strany. Má stejnou sílu jako předchozí lokalita, jinovou polaritu a obsahuje kromě střídavého vortexu také nedávno vzniklou křížovou zónu přírodního vzniku. Působí zde chvění ze jsoucnosti a

energie z oblasti somy, která sjednocuje vyzařování zemských energií s duchovními požadavky transformace planety a člověka.

Hevlín (střední Podyjí)

V obci stojí energeticky silný barokní kostel Nanebevzetí Panny Marie, který má energie prvního grálu, oblasti somy a jsoucnosti. Jeho silové místo vzniklo podle psychotroniky pravděpodobně mnohem dříve, již někdy kolem 1500 př. Kr. Dimenze somy podporují duchovní růst člověka v okolí do 15 kilometrů.

Hluboké Mašůvky

Významným poutním místem jsou Hluboké Mašůvky, známé svým léčivým pramenem již odedávna – první uzdravení jistého Krukensteinhausera z Kroměříže je zapsáno z doby před třicetiletou válkou. Na místě dřevěné kaple byl v roce 1680 postaven menší kostel, který je presbytářem dnešní stavby z let 1948-1950, zasvěcené Navštívení Panny Marie. Energetické místo v oltáři má velkou sílu a odpovídá například znojemskému sv. Hyppolitu nebo brněnskému Špilberku. Podle zbytkové energie zde nejspíše v 19. století došlo ke zjevení duchovní bytosti Matky Boží. Její energie je v kostele silně přítomná a spolu s vysokou dimenzí léčí rakovinu, lymfatický systém a kožní nemoci všeho druhu. Pro člověka jsou ovšem významné i nižší a vyšší duchovní energie – dvě energie Stvoření, prostory Otce Stvořitele, všechny tři grály, oblast somy, jsoucnost a Věčnost. Dimenze somy podporují duchovní růst člověka i planety Země v okruhu 20 kilometrů a chvění jsoucnosti propojují Matku Zemi s duchovním srdcem Vesmíru přes Vědomí Věčnosti. Vlastní pramen nazývaný Svatá studna najdeme na terase pod kostelem; léčivé účinky zde má voda a to stejného působení, jako energie v kostele, tedy na rakovinu, lymfu a kůži.




Poutní místo Hluboké Mašůvky, vpravo Svatá voda pod kostelem

Hnanice (horní Podyjí)

Výraznější koncentrace zajímavých energetických míst je v okolí Hnanic jihozápadně od Znojma, která pokračují i do Rakouska pozoruhodnou lokalitou Heiliger Stein. Nejvýznamnějším silovým

místem na naší straně je vyhlídka **Devět mlýnů** nad údolím Dyje. Jangový energetický bod je na vrcholové vyhlídkové plošině a je velmi silný – opět odpovídá Svatému Kopečku. Má střídavý vortex, desetimetrovou křížovou zónu, energetickou levotočivou spirálu s dosahem do pěti kilometrů a mimořádně velkou kruhovou zónu o průměru kolem 40 metrů. Kromě mimozemské energie Plejád a první energie Stvoření zde působí především vysoké duchovní energie prvního a třetího grálu, Věčnosti a další s rozšířenými funkcemi. Dimenze z oblasti somy zajišťují propojení Matky Země s nejvyšším Vědomím Věčnosti. Jiná energie somy kontroluje životní funkce Matky Země a předává informace Otci Stvořiteli. Chvění jsoucnosti ukazuje Matce Zemi nejvyšší vibrace pro odčinění karmických nedostatků, které brání procesu transformace planety, a další chvění je propojeno se zdroji jiného světa. Zemská energie tohoto místa umí léčit zhoubné i jiné nemoci krve.



Hnanice – vyhlídka Devět mlýnů do údolí Dyje s ostrohem Šobes uprostřed

V obci **Hnanice** stojí zajímavý středověký kostel sv. Wolfganga, který se skládá z původní stavby a k ní přistavěné pozdně středověké lodi. V podstatě jsou to dva samostatné kostely s oltáři a překvapivě i vlastními studnami. Nový kostel z let 1480-1496 má své silové místo v oltáři, ale je jen nadprůměrné a bez duchovních energií. Energeticky silný je ale starý kostel, kde je zbytková energie zjevení duchovní bytosti Matky Boží někdy z doby založení stavby a působí zde sedmá energie Stvoření, dimenze prostor Otce Stvořitele, první grál a chvění jsoucnosti.



Hnanice – dvojkostel sv. Wolfganga



Návrší Na Skále s pohledem na Hnanice

Nad západním okrajem Hnanic se zvedá návrší **Na Skále** (305m), z něhož je pěkný výhled do okolí obce, zejména od kapličky sv. Václava. Vrchol je z větší části vytěžený starým lomem. Jangové energetické místo se nachází na západním okraji lomové jámy. Je silnější než hnanický starý kostel a nedávno zde přírodními procesy vznikl střídavý vortex i křížová zóna. Kromě nižších duchovních

energií – sedmé ze Stvoření a prostor Otce Stvořitele – tu působí první grál a chvění ze jsoucnosti, které zajišťuje naplňování transformačního procesu v ohledu krajinných energií v okolí.

Horní Břečkov (horní Podyjí)

Energeticky silný kostel sv. Klementa má silové místo na přechodu starší lodi a barokního presbytáře. Od nedávné doby zde působí energie prvního grálu, somy a jsoucnosti. Energie somy podporují duchovní růst člověka v okruhu 20 kilometrů, zatímco jiná dimenze kontroluje energie okolní krajiny.



Horní Břečkov – sv. Klement



Horní Dunajovice – Nejsvětější Trojice

Horní Dunajovice

Energeticky silný je zdejší renesančně-barokní kostel Nejsvětější Trojice, který obsahuje tři energie Stvoření a vysoké duchovní energie prvního grálu a vyšších dimenzí éteru i somy. Zajímavá je energie dimenze 9931 z oblasti éteru, která působí léčivě na ledviny, močové cesty a prostatu, a to i vně kostela. Nechybí ani mimozemská energie Plejád.



Kostely Hostěradice, vpravo Hrušovany nad Jevišovkou



Hostěradice

Středověký kostel sv. Kunhuty byl založen pravděpodobně na místě raně středověké svatyně, neboť energetické – dnes

silné – místo lidé založili podle psychotronického průzkumu již někdy v 8. století. V kostele působí první grál, chvění ze jsoucnosti a významné jsou také dimenze z oblasti somy, které jsou určeny k transformaci člověka v okruhu 50 kilometrů.

Hrušovany nad Jevišovkou (střední Podyjí)

Energeticky významný kostel najdeme v městečku Hrušovany nad Jevišovkou. Je zasvěcen sv. Štěpánu a stojí na mírném pahorku, kde podle psychotronického průzkumu bývala svatyně snad již v raném středověku, za Keltů a v dalších obdobích pravěku. Dávné lidí sem přivedlo zjevení bytosti, které bylo v tomto případě orionské provenience. Kostel je silný a kromě mimozemské energie Plejád a sedmé energie Stvoření obsahuje vysoké duchovní energie prvního grálu, somy a jsoucnosti. Právě dimenze z oblasti somy zajišťují spojení Matky Země s duchovním centrem Vesmíru, zatímco jiná energie propojuje místo s nejvyšším Vědomím Vesmíru.



Jaroslavice – zámek a kostel sv. Jiljí

Jaroslavice (střední Podyjí)

Významný je barokní kostel sv. Jiljí pod zámkem v **Jaroslavicích**. Je energeticky silný a působí v něm kromě plejádské energie a páté energie Stvoření také vyšší duchovní oblasti jako první grál, soma a jsoucnost. Dimenze ze somy podporuje duchovní růst člověka v okruhu 15 kilometrů a jiná její energie kontroluje krajinné energie v okolí na českém území. Pro člověka je důležitá energie vysoké dimenze, která léčí nervový systém a psychiku.

Jevišovice

Významným energetickým místem jsou Jevišovice. Proti městu a starému zámku se přes hluboké údolí Jevišovky zvedá ostrožna s nepatrnými pozůstatky nejstaršího jevišovického panského sídla, které se dříve nazývalo také Starý zámek. Je to zároveň významná archeologická lokalita pro dějiny období eneolitu. Energetické místo ostrožny se nachází na zámecké vyhlídce v úžlabí stezky a je velmi silné, odpovídá například Svatému Kopečku u Olomouce. Má střídavý vortex a křížovou zónu běžných rozměrů, ale energetické linie vedou až 300 kilometrů daleko. Významná je zemská energie, která je propojena s duchovním srdcem Vesmíru. Její složka má léčivé účinky na trávení, žaludek, tenké a tlusté střevo. Působí zde kromě čtvrté energie Stvoření mnoho vysokých duchovních energií jako

první, druhý i třetí grál, oblast somy, jsoucnost i Věčnost. Tyto energie jsou propojeny s nejvyšším Vědomím Vesmíru, s Vědomím jsoucnosti i s Vědomím Věčnosti. Jiné dimenze somy rozlišují negativní energie umělého původu na závažné a nepodstatné pro transformaci člověka i krajiny v okruhu 100 kilometrů s přesahem do Rakouska. Chvění jsoucnosti pomáhají Matce Zemi odstraňovat negativní energie závažného charakteru v oblasti jihozápadní Moravy pouze na našem území. Další chvění využívají ochranné energie jiného světa a jsou propojeny s dalšími duchovními zdroji vesmíru. Zbytková energie zjevení mimozemské provenience datuje psychotronicky založení zdejší svatyně do doby kolem 3800 př. Kr. a kultovní využívání tohoto místa pokračovalo přes více jak tisíc následujících let, což je v souladu s archeologickými poznatky. Jevišovický kostel sv. Josefa byl postaven až v roce 1830 na předměstí a je v současnosti energeticky silný bez duchovních energií.




Jevišovice – pohled ze školní vyhlídky přes hradiště Starý zámek na zámek. Vpravo výhled ze Starého zámku

Kadov



Významná je **Kadovská hora** (367m) mezi Kadovem a Miroslaví. Její energetické místo najdeme v okrajové části lesa severovýchodně od vysílače. Je velmi silné – na úrovni olomouckého Svatého Kopečku, má jinovou polaritu a je vybaveno střídavým vortexem, křížovou i kruhovou zónou běžných rozměrů a také levotočivou energetickou spirálou s dosahem 10 kilometrů. Energetické linie vedou do vzdálenosti až sto kilometrů a místní síť dotvářejí energetické kabely i mosty. Zemská energie má léčivou složku, která působí příznivě na játra, žlučník a kožní onemocnění nezhoubného původu. Kromě dvou energií Stvoření zde najdeme první grál, somu, jsoucnost a jinový aspekt Věčnosti. Dimenze somy kontrolují krajinné energie propojující jižní Moravu s okolními oblastmi včetně Rakouska. Jiná energie propojuje nejvyšší Vědomí Vesmíru s duchovním centrem Vesmíru přes toto místo. Chvění jsoucnosti nahrazují vibrace nejvyšších duchovních oblastí jednoho z jiných světů za hranicemi našeho vesmíru.



Podyjí z Nového Hrádku

Lukov (horní Podyjí)

Energeticky zajímavá je zřícenina **Nový Hrádek** stojící na úzké skalnaté šíji velkého meandru Dyje (370m) a je přístupná z Lukova. Hrad má dvě obytná jádra, z nichž nás bude zajímat to zadní, starší. Silové jangové místo se nachází v jeho jihovýchodní části a silou odpovídá asi hradu Cornštejn u Bítova. Z energetických útvarů obsahuje střídavý vortex, křížovou zónu, kruhovou zónu a v přípravě je i energetická spirála. Kromě nižších duchovních energií sedmé ze Stvoření a prostor Otce Stvořitele zde působí i ty vysoké – první grál a oblast somy. Dimenze somy jsou určeny k rozvoji duchovních energií této části Podyjí a jiná dimenze ze somy propojuje místo s duchovním centrem Vesmíru.



Nový Hrádek – starší část hradu s energiemi



Mikulovice – románský kostel sv. Petra a Pavla

Mikulovice

Energeticky významným místem je krásný románský kostel sv. Petra a Pavla v Mikulovicích, postavený patrně na staré svatyni, neboť energetické místo kostela vytvořili lidé podle psychotronického zjištění již kolem 1100 př. Kr. Energeticky je na úrovni ostatních silných kostelů, ale obsahuje řadu nižších i vysokých duchovních energií. Jsou to čtyři energie Stvoření, prostory Otce Stvořitele, první grál, oblast somy a jsoucnost. Dimenze somy korespondují s Prvotní příčinou a předávají odtud podněty

Matce Zemi, zatímco jiná energie zprostředkovává spojení Matky Země s duchovní jinovou Hlubinou Vesmíru. Chvění jsoucnosti je propojeno s nejvyšším Vědomím Vesmíru i Vědomím jsoucnosti. Působí zde i mimozemská energie Plejád, zbytková energie zjevení Matky Boží snad z 10. století a zbytková orionská energie z doby založení silového místa.



Město Miroslav a Markův kopec z jižního kopce

Miroslav

Významným energetickým místem je Miroslav se svými kopci na jižním okraji města. Podíváme se nejprve ke **kostelu sv. Petra a Pavla** na návrší, které město uzavírá od severu. Kostel stojí na přírodním energetickém místě se starým střídavým vortexem a z nedávné doby i s přírodní křížovou zónou. Působí zde první grál a nižší duchovní energie dimenzí 11 a 12 Otce Stvořitele. Tyto dimenze připravují člověka na vyšší vibrace pro okolní krajinu, které souvisejí se zvláštním určením tohoto území v budoucnosti.



Miroslav – sv. Petr a Pavel



Pohled z Markova kopce na město

Z miroslavských kopců je energeticky nejvýznamnější ten **západní** s výškou **297m**, který je ze všech stran obklopen vinicemi a je tedy přístupný pouze mimo vinařskou sezónu. Vrchol je částečně zarostlý stromy a křovím, takže výhledy nenabízí. V prostoru pěšiny, která na vrchol vede od severovýchodu, jsou hned dvě jinová energetická místa, vzdálená od sebe pouhých 15 metrů. Silnější je západní z nich, které intenzitou odpovídá znojemskému sv. Hyppolitu nebo třeba brněnskému Špilberku. Má větší střídavý vortex, křížovou zónu a levotočivou energetickou spirálu s dosahem 10

kilometrů. Zemská energie obou míst obsahuje léčivou složku, která příznivě působí na játra, žlučník a nezhoubné nemoci lymfatického systému a kůže. Západní místo obsahuje šestou energii Stvoření a vysoké duchovní energie jako první grál, somu, jsoucnost a také jinový aspekt Věčnosti. Dimenze somy rozpoznává negativní umělé energie všeho druhu a chvění jsoucnosti je propojeno přes transformační centrum s nejvyšším Vědomím Vesmíru. Dále zde můžeme zjistit zbytkovou energii zjevení duchovní bytosti Matky Boží někdy z období eneolitu, které lidi již dávno v minulosti upozornilo na energetické vlastnosti tohoto kopce.

Východní energetické místo západního kopce je o něco slabší, asi na úrovni znojemského sv. Mikuláše, a má střídavý vortex i křížovou zónu běžných rozměrů. Zemská energie z nitra planety propojuje transformační centrum s duchovním srdcem Matky Země. Působí zde sedmá energie Stvoření, první grál, dimenze somy a chvění jsoucnosti. Dimenze z oblasti somy kontrolují stav čerpání duchovních energií Matkou Zemí a chvění určuje pořadí krajinných energií využívaných Matkou Zemí pro transformační procesy planety.




Miroslavské kopce – úplně vlevo jižní, uprostřed západní; vpravo výhled z jižního kopce na Pálavu

Energeticky významný je také **Markův kopec** (300m) přímo nad Miroslaví, z něhož je krásný rozhled všemi směry. Jeho energetické místo jangové polarity najdeme mezi vrcholovým křížem a vchodem do jakéhosi bunkru. Svou silou odpovídá znojemskému sv. Hyppolitu a má pravotočivý vortex, křížovou zónu a menší levotočivou energetickou spirálu s dosahem do pěti kilometrů. Také zdejší zemská energie má léčivou složku, která pomáhá při nezhoubných onemocnění kůže, jater a žlučníku. Působí zde čtvrtá energie Stvoření, první grál, soma, jsoucnost i Věčnost. Dimenze ze somy přitom určuje pořadí duchovních energií, které přicházejí ze Středu galaxie a jsou určeny k přeměně živé podstaty všech přírodních bytostí s výjimkou člověka. Je zde ještě zbytková energie po zjevení Otce Stvořitele, který lidi upozornil na toto místo již někdy kolem 4100 př. Kr.

Dvě energetická místa má ještě **jižní miroslavský kopec** – jedno na hlavním vrcholu (297m) u lavičky směrem na panoráma Pálavy, které je energeticky silné, a druhé nevýznamné na severním předvrcholu (285m). Hlavní místo kopce má aktuálně sedmou energii Stvoření, dimenze somy a chvění jsoucnosti. Tyto energie zajišťují transformaci buněčné struktury živých organismů na území Znojemska a jižního Brněnska a jiné z nich také podporují vědomí Matky Země a posilují ho energiemi ze Středu galaxie.



Panoráma Moravského Krumlova – zleva zámek, kostely Všech svatých, klášterní sv. Bartoloměje a na skále kaple sv. Floriána

Moravský Krumlov

Moravský Krumlov je malebné historické město, ale bez většího energetického významu. Z **kostelů** je energeticky silný pouze ten hřbitovní, zasvěcený snad již od doby románské sv. Vavřinci, dnes Všem svatým. V současnosti obsahuje energie nižších duchovních dimenzí Otce Stvořitele, první grál, oblast somy a jsoucnost. Energie somy podporují duchovní růst člověka v okruhu 20 kilometrů a chvění jsoucnosti jsou propojeny s energetickými zdroji jednoho ze souhvězdí našeho vesmíru.

Dominantou města je barokní kaple sv. Floriána na skále nad údolím řeky Rokytné, postavená roku 1697, která je energeticky jen nadprůměrná, ale obsahuje energii prvního grálu. Energeticky silný je ještě kostel sv. Vavřince v obci Rakšice, která je jakýmsi předměstím; také on obsahuje energie nižších duchovních prostor Otce Stvořitele.

Nejvýznamnější je tak **Mariánská studánka** v rokli mezi Krumlovem a vsí Rokytná. Její pramen je sice sveden do podzemního vodovodu, ale kaple obsahuje mnoho důležitých duchovních energií. Kromě šesté energie Stvoření a nižších dimenzí prostor Otce Stvořitele je to první a třetí grál, soma, jsoucnost i Věčnost. Jedna z dimenzí somy podporuje duchovní růst Matky Země a jiná sománská energie propojuje duchovní srdce Matky Země s transformačním centrem. Chvění jsoucnosti je určeno pro rozšiřování duchovních energií do okolní krajiny v okruhu 100 kilometrů včetně Rakouska.



Mariánská studánka u Rokytné



Energetické místo vrchu Leskoun

Na jižním okraji Moravského lesa se nachází vrch **Leskoun**, jehož rozsáhlý vrchol s pravěkým hradištěm je dnes již téměř celý odtěžen lomem na granodiorit. Ze svahu pod vrcholem vybíhá k severovýchodu skalnatý výběžek s kótou 336m a křížem, který je v současnosti hlavním energetickým

místem kopce. Jeho význam naznačuje již okolnost, že strážcem místa není přírodní elementál, jak bývá obvyklé, nýbrž astrál pravěkého kněze-druida z období eneolitu. Toto energetické místo není přírodního vzniku, ale vytvořil ho člověk někdy kolem 4900 př. Kr. a využíval ho následně velkou část pravěku a ještě krátce v raném středověku, jak ukázal psychotronický průzkum. V době halštatské zde byla prováděna černá magie a později i lidské oběti, které zdejší místo na dlouhou dobu zatemnily, ale dnes je již vše vyčištěno. V současnosti má velmi silnou energii, která odpovídá například olomouckému Svatému Kopečku nebo Řípu a energetické spojnice odtud vedou až 150 kilometrů daleko. Je vybaveno křížovou zónou z doby jeho vzniku, později v době bronzové člověk vytvořil ještě střídavý vortex a následujícími přírodními procesy vznikla kruhová zóna a levotočivá energetická spirála s dosahem pět kilometrů. Zemská energie propojuje duchovní srdce Matky Země s duchovním srdcem Vesmíru a její složka umí léčit srdce a nezhoubná onemocnění lymfatického systému. Kromě dvou energií Stvoření na význam místa ukazují také vysoké duchovní energie jako první a třetí grál, soma, jsoucnost a Věčnost, z nichž některé mají specifické funkce. Dimenze z oblasti somy kontrolují duchovní energie v krajině a pomáhají Matce Zemi s jejich využitím; jiná energie propojuje duchovní Hlubinu Vesmíru. Chvění jsoucnosti zprostředkovává Matce Zemi trvale vibrace z jiných světů, které mají duchovní potenciál a jsou také ochranného charakteru. Jiné chvění kontroluje výskyt negativních mimozemských energií na širším území a určuje způsob i pořadí jejich odstraňování. Doplňme, že z tohoto příjemného místa je pěkný rozhled k severovýchodu na Vedrovice a Moravský les.

Olbramovice

Významný je středověký kostel sv. Jakuba Většího, který má sílu na úrovni znojemského sv. Mikuláše. Působí zde dvě energie Stvoření, dimenze prostor Otce Stvořitele i vyšší duchovní energie jako první grál, chvění ze jsoucnosti a dimenze z oblasti somy. Energie somy například podporují aktivizaci slunečních energií pro potřeby Matky Země a určují charakter nižších energetických útvarů v okolní krajině. Chvění je propojeno s energiemi jiného světa.



Olbramovice – kostel sv. Jakuba



Oleksovice – návrší Dvorská v polích

Oleksovice

Gotický kostel Nanebevzetí Panny Marie je energeticky silný, ale zatím bez duchovních energií. Významnější energetické místo se nachází asi dva kilometry východně od Oleksovic na nevýrazném návrší **Dvorská** (270m), najdeme ho na okraji pole asi deset metrů východně od hlavní kóty s

triangulační tyčí. Má jinový charakter, sílu odpovídající znojemskému sv. Hyppolitu a je vybaveno střídavým vortexem i křížovou zónou běžných rozměrů. Energetické linie vedou do vzdálenosti až 50 kilometrů. Působí zde mimozemská plejádská energie, z duchovních energií první grál a dimenze somy. Tyto energie komunikují s nejvyšším Vědomím jsoucnosti, zatímco jiná jejich dimenze je propojena s duchovním centrem Vesmíru. Dále určují energetické struktury nižšího řádu spojené s transformací neživé přírody v oblasti Znojemska a jižního Brněnska. Chvění určují charakter vyšších energetických útvarů na okolním území a rovněž jsou propojeny s duchovními zdroji Plejád.

Pavlice

V obci je energeticky silný a významný barokní kostel sv. Filipa a Jakuba, který obsahuje první energii Stvoření, první grál, oblast somy a jsoucnost. Dimenze somy jsou určeny k rozvoji místní sítě duchovních energií, která je v přípravě. Chvění jsoucnosti podporují vyšší energetické struktury okolní krajiny a jsou propojeny s ochrannými energiemi jiného světa.

Mezi Pavlicemi a Vranovskou Vsí leží v polích návrší **Svatý kopeček** (423m), které patrně připomíná zaniklé poutní místo. Když dojdeme cestou až ke kótě, asi deset metrů západně od ní, tedy ve směru, odkud jsme přišli, je energetické místo bez zemské vertikály. Jsou zde jak nižší duchovní energie čtvrtá ze Stvoření a prostor Otce Stvořitele, tak první grál, dimenze plazmy, somy a chvění ze jsoucnosti. Energie z oblasti plazmy v dimenzi 6319 působí léčivě na slinivku, slezinu a nezhoubná onemocnění kůže a dimenze z oblasti somy podporují duchovní růst člověka v okruhu 20 kilometrů. Pokud se vracíme cestou zpět, mezi kótou a božími muky se přímo na cestě nachází vlastní energetické místo návrší. Je jinové polarity a silou odpovídá znojemskému sv. Hyppolitu, má střídavý vortex, křížovou zónu běžných rozměrů a z nejnovější doby také kruhovou zónu a levotočivou energetickou spirálu s působností do pěti kilometrů. Najdeme zde duchovní energie třetí ze Stvoření, prvního grálu, dimenze somy, chvění ze jsoucnosti a jinový aspekt Věčnosti, z nichž některé plní specifické úkoly. Energie somy kontrolují využívání slunečních energií Matkou Zemí pro potřeby transformačního cyklu, kontrolují krajinné energie v širším okolí a jiná energie propojuje místo s duchovním centrem Vesmíru. Také chvění podporují procesy spojené s řízením transformace slunečního záření pro potřeby planety. Zbytková energie zjevení jednoho z archandělů ukazuje na dobu vzniku nejstarší svatyně již někdy v neolitu.



Pavlice – kostel sv. Filipa a Jakuba



Popický vrch

Popice (horní Podyjí)

Nevýrazný **Popický vrch** (313 m) leží mezi obcemi Popice a Konice. Je to holé návrší s plochým vrcholem, v jehož západní části u patníku kóty mezi výchozy skalního podloží najdeme jeho energetické místo. Je jangového charakteru a značné síly. V nedávné době vznikly přírodními procesy střídavý vortex a křížová zóna; energetické linie vedou až sto kilometrů daleko. Kromě mimozemské plejádské energie zde působí první grál, dimenze z oblasti somy a chvění jsoucnosti. Jedna z dimenzí kontroluje využívání krajinných energií Matkou Zemí pro proces transformace planety a jiná energie ze somy má na starost kontrolu čerpání duchovních energií Matkou Zemí.

Prosiměřice

V obci stojí středověký kostel sv. Jiljí, který je energeticky silný a kromě sedmé energie Stvoření obsahuje některé vysoké duchovní energie jako první grál, somu a chvění ze jsoucnosti. Dimenze z oblasti somy komunikuje s duchovním centrem Vesmíru. Můžeme zde zaznamenat i mimozemskou energii Plejád.



Prosiměřice – sv. Jiljí



Novodobý dolmen u Rešice

Rešice

Na katastru obce stojí v lese nad údolím Rokytné novodobý dolmen (N 49°2.865', E 16°8.884'). Je to vlastně zvláštní druh pomníku věnovaného mladému Leo Goldschmidtovi, který v roce 1927 zemřel při autonehodě a na tomto místě rád sedával. Po vyčištění energie po černé magii se ukázalo, že pod dolmenem působí vysoké duchovní energie prvního grálu, dimenzí ze somy a chvění jsoucnosti. Mohou k nám také přistoupit vysoké duchovní bytosti.

Suchohrdly

Asi 4 kilometry severovýchodně od Znojma leží zalesněný vrch **Deblínek** (356 m) s energetickým místem na asfaltové cestě východně mezi vysílačem a rozcestím. Je jinového charakteru a silou odpovídá znojemskému sv. Hyppolitu. Má střídavý vortex, křížovou zónu, velkou kruhovou zónu s průměrem 20 metrů a levotočivou energetickou spirálu s dosahem 15 kilometrů. Energetické linie vedou k místům vzdáleným až 100 kilometrů. Zemská energie má léčivou složku, která působí příznivě na játra, žlučník a nezhoubné nemoci kůže. Kromě mimozemské energie Plejád zde najdeme

první energii Stvoření a vysoké duchovní energie jako první grál, oblast somy, jsoucnost a Věčnost. Dimenze z oblasti somy zajišťují komunikaci mezi informačním centrem ve Středu galaxie a Matkou Zemí. Jiná dimenze somy komunikuje s nejvyšším Vědomím Vesmíru.

Šafov (horní Podyjí)

U rakouských hranic leží obec **Šafov** s původně středověkým kostelem sv. Bartoloměje, který je energeticky silný a obsahuje řadu energií – sedmou ze Stvoření, dimenze prostor Otce Stvořitele, ale i vysoké energie prvního grálu, oblasti somy a chvění jsoucnosti. Energie somy je propojena s duchovním centrem Vesmíru.



Šafov – sv. Bartoloměj



Šatov – sv. Martin

Šatov (horní Podyjí)

V obci stojí energeticky silný a významný kostel sv. Martina, který obsahuje i mimozemskou plejádskou energii. Z duchovních energií v něm působí třetí energie Stvoření, první grál, dimenze z oblasti somy a také chvění ze jsoucnosti. To poslední určuje rozmístění duchovních energií v okolní krajině podle aktuální potřeby transformace.

Štítary



Západně od Vranovské Vsi již na katastru Štítary leží nevysoká **Kraví hora** (478 m), z velké části zastavěná soukromým objektem. Když ho obejdeme okrajem pole, dostaneme se na zalesněný vrchol a východně od kóty za prohlubní dohledáme energetické místo jinového charakteru. Jeho síla odpovídá sv. Hyppolitu ve Znojmě a má střídavý vortex i křížovou zónu. Působí zde několik vysokých duchovních energií: první grál, dimenze somy a chvění ze jsoucnosti. Jedno chvění umožňuje Matce Zemi proniknout do Vědomí jsoucnosti a jiné chvění kontroluje využívání krajinných energií Matkou Zemí.

Tasovice (střední Podyjí)

Ze Znojma se podél Dyje dostaneme do obce Tasovice s barokním kostelem Nanebevzetí Panny Marie, jehož energetické místo má starší minulost, sahající do doby bronzové, kdy ho lidé vytvořili. Kostel je energeticky silný, má mimozemskou energii Plejád, nižší duchovní energie prostor Otce Stvořitele, první grál, dimenze somy, chvění jsoucnosti a fenomén Věčnosti. Dimenze somy kontrolují duchovní energie v krajině v širší oblasti včetně území Rakouska, zatímco jiné energie zajišťují spojení s nejvyšším vedením Vesmíru. Chvění komunikují s nevědomím planety Země. V kostele se také nachází zbytková energie po zjevení duchovní bytosti Matky Boží někdy kolem 1100 př. Kr.



Tasovice – kostel Panny Marie



Těšetice – kostel Nejsvětější Trojice

Těšetice

Kostel Nejsvětější Trojice v obci **Těšetice** je sice empírový, ale stojí na starém energetickém místě z doby neolitu, které člověk vytvořil někdy kolem 4400 př. Kr. zřejmě na základě zjevení archanděla, jak napovídá zbytková energie této události. Kostel je energeticky silný a kromě mimozemské energie Plejád obsahuje také nižší i vyšší duchovní energie. Působí zde třetí energie Stvoření, dimenze prostor Otce Stvořitele, první grál, dimenze z oblasti somy a chvění jsoucnosti. Energie somy komunikují s duchovním centrem Vesmíru a také zajišťují spojení se Středem galaxie, odkud přicházejí energie transformující buněčnou strukturu všech živých organismů v širším okolí. Chvění kontroluje nastavení krajinných energií podle intenzity slunečního záření na území přesahující jižní Moravu. Další chvění jsou propojeny s duchovními zdroji Plejád.

Trstěnice

Na návrší nad obcí stojí zdáli viditelný, původně patrně pozdně románský kostel Povýšení sv. Kříže, který využívá přírodní energetické místo jinové polarity a o něco větší síly, než mají ostatní popisované kostely. Je vybaveno střídavým vortexem, větší křížovou zónou a poměrně velkou kruhovou zónou o průměru asi 16 metrů. Významná je zemská energie, která propojuje duchovní centrum Vesmíru s duchovním srdcem Matky Země. Působí zde i další energie. Kromě mimozemských plejádských jsou to první a sedmá energie Stvoření a vysoké duchovní oblasti jako první grál, soma a jsoucnost. Dimenze ze somy kontrolují krajinné a duchovní energie v širším okolí a chvění jsoucnosti propojuje místo s nejvyšším Vědomím Vesmíru. Svatyně zde pravděpodobně byla

již v dávné minulosti a to podle zbytkové energie zjevení bytostí orionského původu, které sem lidi v pravěku přivedly.



Trstěnice – Povýšení sv. Kříže



Vedrovice – sv. Kunhuta

Vedrovice

Energeticky silný středověký kostel sv. Kunhuty v sobě ukrývá duchovní energie jako sedmou ze Stvoření, první grál nebo dimenzi ze somy, která komunikuje s nejvyšším Vědomím Vesmíru. Energetické spojnice zde tvoří i kabely a mosty, tedy podzemní a nadzemní energetické linie.





Vranov nad Dyjí - zámek

Vranov nad Dyjí (horní Podyjí)

Ve Vranově navštívíme nejprve impozantní goticko-barokní zámek, jehož silové místo leží na hlavním nádvoří v jeho západní části. Je jangového charakteru a jeho síla odpovídá Cornštejnu nebo také sv. Hyppolitu či louckému klášteru ve Znojmě. Obsahuje střídavý vortex, běžnou křížovou zónu, ale také mimořádně velkou kruhovou zónu s průměrem sto metrů a levotočivou energetickou spirálu s dosahem do 10 kilometrů. Vranovský zámek má dálkové energetické linie spojující místa vzdálená až 500 kilometrů, energetické kabely vedou až 150 kilometrů daleko a jsou zde i kratší energetické mosty; dálkově je propojeno i s Rakouskem. Najdeme zde různé mimozemské energie, nižší duchovní energie sedmé ze Stvoření a prostor Otce Stvořitele a především ty vysoké jako první, druhý i třetí

grál, několik oblastí Věčnosti a další s následujícími funkcemi. Energie z oblasti somy jsou propojeny s duchovní Hlubinou Vesmíru, jiná dimenze ze somy kontroluje duchovní energie v širokém okolí a chvění jsoucnosti je propojeno s nejvyšším Vědomím Vesmíru a Vědomím jsoucnosti. Pro člověka je také významná složka zemské energie, která působí léčivě na srdce a oběhovou soustavu.





Vranov nad Dyjí - zámek

Kostel Nanebevzetí Panny Marie je energeticky silný, ale v současnosti neobsahuje žádné duchovní energie. Když od kostela stoupáme vyhlídkovou stezkou na Křížový vrch (374m), dostaneme se až k tzv. Mniszkovu kříži z roku 1846, v jehož sloupu je silné energetické místo v současnosti bez duchovních energií. Působí zde zato léčivá zemská energie, jejíž charakter ale kolísá v čase, proto je nutno léčivé účinky zjistit při každé návštěvě zvlášť.



Znojmo s kostelem sv. Mikuláše, hradem a v pozadí sv. Hyppolitem na Hradišti z věže radnice

ZNOJMO – město

Znojmo patří k energeticky významným městům s několika zajímavými lokalitami jak v centru města, tak na jeho okrajích.

Z pohledu energií má mimořádný význam **rotunda sv. Kateřiny** na znojemském hradě, jejíž počátky spadají snad již do 9. století. Energetické místo v apsidě patří k těm nejsilnějším v českých zemích –

je ještě silnější než například olomoucký Svatý Kopeček nebo Říp. Rotunda stojí na vrcholu skalky, proto nepřekvapí jangový charakter místa. Významné jsou již samotné energetické struktury – velký desetimetrový vortex, o něco menší křížová zóna, neobvykle velká kruhová zóna o průměru 60 metrů a nakonec energetická levotočivá spirála s dosahem do 15 kilometrů. Energetické linie vedou do míst vzdálených více než 400 kilometrů a lokální spoje zajišťují také energetické mosty a kabely. Významná je i zemská energie vycházející ze samého středu planety v hloubce kolem 6200 km, která propojuje duchovní srdce Matky Země s duchovním srdcem Vesmíru. Působí zde mnoho nižších i vysokých duchovních energií – sedmá ze Stvoření, prostory Otce Stvořitele, první a třetí grál, oblasti plazmy, somy i fenomén Věčnosti. Dimenze ze somy propojují energetické centrum Středu galaxie přes toto místo s nejvyšším Vědomím Věčnosti. Jiné sománské energie kontrolují krajinné energie na území jihozápadní Moravy a v přiléhajícím Rakousku. Chvění jsoucnosti kontroluje využívání duchovních energií určených pro rozvoj krajiny, které zajišťuje Matka Země. Dále zde zastihneme mimozemskou plejádskou energie a zbytkovou energii zjevení vysoké mužské duchovní bytosti, ke kterému došlo snad někdy na počátku mladší doby bronzové, odkdy se psychotronicky datuje kultovní využívání tohoto místa.



Znojmo – hrad a město z Hradiště



Znojemská rotunda sv. Kateřiny

Když jdeme z hradu na Václavské náměstí, procházíme krátkou **ulicí Přemyslovců**. Zde je na chodníku u kanálu naproti domu čp. 125 poměrně silné energetické místo, odpovídající například níže popsanému sv. Hyppolitu nebo louckému klášteru. Je přírodního vzniku bez polarit a člověkem nebylo nikdy využíváno. Obsahuje střídavý vortex i křížovou zónu a z duchovních energií zde působí první grál, chvění ze jsoucnosti a dimenze ze somy, z nichž poslední komunikuje s duchovním centrem Vesmíru.

Hlavní znojemský **kostel sv. Mikuláše** je o něco slabší a odpovídá například brněnskému Petrovu. Jeho energetické místo vytvořil člověk již v době bronzové kolem a svatyně zde podle psychotronických informací pokračovala asi tisíc let a obnovena byla znovu v předvelkomoravském období. Kostel obsahuje jak nižší duchovní energie – třetí a sedmou energii Stvoření a prostory Otce Stvořitele, tak některé vysoké. Kromě prvního grálu zdejší energie z oblasti somy podporují duchovní růst člověka v okruhu 20 kilometrů a chvění jsoucnosti kontroluje rozvod duchovních energií v prostoru města a blízkého okolí.

U východních hradeb stojí dominikánský **kostel Nalezení sv. Kříže**, který je energeticky silný a působí v něm kromě dvou energií Stvoření i vysoké duchovní energie jako první grál, oblast somy a chvění jsoucnosti. Jeho energetické místo lidé založili někdy před rokem 1243, kdy se poprvé kostel připomíná.



Znojmo – kostel sv. Mikuláše z hradeb hradu u sv. Kateřiny

Od tohoto kostela sestoupíme **Dolní Českou ulicí** až k domu čp. 351/11, kde se nachází další zajímavé energetické místo a to před vjezdem na okraji vozovky. Je přírodního vzniku a silou odpovídá kostelu sv. Mikuláše, člověkem nikdy využíváno nebylo. Jeho energetické linie vedou až sto kilometrů daleko. Důležité funkce mají zdejší vysoké duchovní energie: Dimenze z oblasti somy komunikují s jinými světy a chvění jsoucnosti určuje energetické cíle při rozvodu duchovních energií v krajině na našem území.

ZNOJMO – Hradiště

Z historického města se přesuneme do místní části Hradiště pojmenované podle pravěkého a velkomoravského opevněného sídliště, které se vypíná na vysoké ostrožně proti znojemskému hradu.



Znojmo-Hradiště – kostely sv. Antonína (vlevo) a sv. Hyppolita (vpravo)

Pokud stoupáme na Hradiště z údolí od východu, nejprve uvidíme barokní **kapli sv. Antonína**. Její poloha není náhodná, neboť energetické místo ve středu kaple je starého původu – z počátku neolitu

a využíváno bylo ke kultovním účelům po větší část pravěku a snad i v době Slovanů. Již v této dávné době lidé vytvořili také střídavý vortex a křížovou zónu. Síla místa dnes odpovídá znojemskému sv. Mikuláši. Zajímavé jsou dálkové linie vedoucí do vzdálenosti až 100 kilometrů a regionální síť energetických kabelů i mostů. Kromě sedmé energie Stvoření jsou přítomné vysoké duchovní energie prvního grálu, dimenze z oblasti somy propojené s Hlubinou Vesmíru a jiná sománská energie propojená se Středem galaxie a dále chvění ze jsoucnosti, které ukazuje negativní energie v širší oblasti na obou stranách hranice a pomáhá Matce Zemi s jejich odstraňováním. Zbytková energie zjevení duchovní bytosti Matky Boží souvisí s počátky neolitické svatyně a ukázáním tohoto místa.

Klášterní **kostel sv. Hyppolita** je starobylého původu a předcházela mu velkomoravská rotunda z 9. století, odkrytá v interiéru archeologickým výzkumem. Také vznik tohoto silového místa spadá již do počátků neolitu. Jeho síla dnes odpovídá například louckému klášteru, Cornštejnu nebo brněnskému Špilberku. Je vybavené střídavým vortexem z doby založení místa, později vzniklou křížovou zónou a z nové doby také kruhovou zónou rovněž přírodního původu. Významná je zdejší zemská energie, která propojuje Střed Země s duchovní Hlubinou Vesmíru prostřednictvím energií oblasti somy. Jiné energie somy jsou propojeny s nejvyšším Vědomím Vesmíru. Rozšířenou funkci má také chvění jsoucnosti, které ukazuje míru znečištění energetickým smogem v oblasti jižní Moravy a rakouského pohraničí a předává tyto informace duchovnímu vedení našeho Vesmíru. Z dalších energií uveďme první energii Stvoření, první a třetí grál, oblast somy, jsoucnost a Věčnost. Pro člověka jsou významné i další energie somy, které působí silnými léčivými účinky na rakovinu, lymfatický systém, slinivku, slezinu a kožní onemocnění.



Znojmo-Hradiště – návrší s kaplí Panny Marie a kamennými ovečkami

Odkryté základy velkomoravského kostela u archeologického muzea nijak zajímavé nejsou. Zato na západním okraji bývalého opevněného předhradí jsou vedle sebe hned dvě významná energetická místa na nevýrazných pahorcích. Na jednom stojí od roku 1832 cholerová **kaple Panny Marie** (333m), jejíž síla odpovídá sv. Hyppolitu. Jinové místo přírodního vzniku obsahuje pravotočivý vortex a větší křížovou zónu, k nimž aktuálně přírodními procesy přibyly kruhová zóna a levotočivá energetická spirálu ovlivňující krajinu do deseti kilometrů. Kromě energetických linií odtud vedou i dálkové kabely a mosty. Zemská energie propojuje duchovní srdce Matky Země s duchovním srdcem Vesmíru. Kromě třetí energie Stvoření zde z vysokých duchovních energií působí první grál, druhý grál, více oblastí Věčnosti a další energie. Ty z oblasti somy podporují energetickou síť vyššího řádu v oblasti Znojma a okolí. Chvění jsoucnosti je propojeno s Vědomím jsoucnosti přes Střed galaxie, zatímco jiné chvění zodpovídá za distribuci duchovních energií po našem území v oblasti celé jihozápadní Moravy.

Pro člověka je také významné působení energie dimenze 6931, která léčí nezhoubná onemocnění kůže, játra, žlučník, žaludek, trávení a tenké i tlusté střevo, a to i vně kaple.




Energetické místo „kamenné ovečky u Panny Marie“ s kamennou řadou

Přes cestu 50 metrů od kaple stojí kříž, v jehož okolí je nápadná koncentrace bílých kamenů zdejšího výchozu, snad mramoru. Uvádí se[1], že z nich byl v 19. století vytvořen znak řádu křižovníků, kterým hradišťský klášter dodnes patří, ale později byla sestava rozrušena, účel zapomenut a vznikla dnešní pověst o **zkamenělých ovečkách**. V současnosti je část kamenů propojena se skalními výchozy do linie, kterou proudí energie, podobně jako v jiných kamenných řadách. Mezi ostatními kameny je zajímavý ten s mísou, který má věštebné schopnosti. Přistupuje zde První Otec (nejvyšší podoba Otce Stvořitele) a člověk zde může procítit absolutní hranici nebo různé fenomény Věčnosti.

Samotný kříž stojí na přírodním jangovém energetickém místě, které je druhé nejsilnější ve Znojmu a odpovídá například olomouckému Svatému Kopečku nebo Řípu. Je vybavené velkým desetimetrovým střídavým vortexem, ještě větší křížovou zónou, mimořádně velkou kruhovou zónou o průměru 40 metrů a také levotočivou energetickou spirálou s dosahem do 15 kilometrů. Zemská energie propojuje Střed Země prostřednictvím energií somy se Středem galaxie. Její složka spolu s duchovními energiemi léčí rakovinu, lymfatický systém, játra, žlučník, žaludek, trávení, tenké a tlusté střevo, nervy, psychiku a onemocnění kůže. Významné místo má řadu nižších i vyšších duchovních energií jako první a sedmou energii Stvoření, prostory Otce Stvořitele, všechny tři grály, dva fenomény Věčnosti a další se specifickými funkcemi. Dimenze oblasti somy propojují místo s Hlubinou Vesmíru a Hlubinou Věčnosti prostřednictvím chvění jsoucnosti. Jiná sománská dimenze kontroluje duchovní energie v krajině jihozápadní Moravy a části Rakouska v rámci vyšší energetické sítě. Chvění jsoucnosti kontroluje krajinné energie a jejich využívání Matkou Zemí na širším území, zatímco jiné chvění je propojeno se Středem galaxie. Je zde ještě zbytková energie po zjevení jednoho z archandělů někdy v dávném pravěku.

Když jdeme cestou odtud dále k západu, dojdeme po zhruba kilometru ke kapli **Samaritánka** s léčivým pramenem. Léčí zde přímo voda, která příznivě působí na ledviny, močové ústrojí, prostatu, játra, žlučník, žaludek, trávení, tenké a tlusté střevo, nezhoubná onemocnění kůže a také na oči, ale oční zákaly neléčí. V kapli působí energie dimenzí Otce Stvořitele, první grál a chvění ze jsoucnosti.

[1] http://znojmo-hradiste.wz.cz/pamatky.html



Znojmo-Hradiště – studánka Samaritánka



Králův stolec – vyhlídka do údolí Dyje

Nad údolím před Znojmem proti proudu Dyje se zvedá vyhlídková skála **Králův stolec**, která má zajímavé energetické místo asi 10 metrů před altánem. Jeho síla odpovídá louckému klášteru ve Znojmě a má jangovou polaritu. Je vybavené větším střídavým vortexem, velkou křížovou zónou o průměru asi 12 metrů a z novější doby přírodní levotočivou energetickou spirálou s dosahem pět kilometrů. Energetické linie vedou do 40 kilometrů na moravském území. Významná je zemská energie, která propojuje duchovní srdce Matky Země s duchovním srdcem Vesmíru. Kromě sedmé energie Stvoření zde z vysokých duchovních energií působí první grál, Věčnost a další se zvláštními funkcemi. Tak dimenze z oblasti somy kontrolují krajinné energie širšího okolí na našem území. Chvění jsoucnosti rozpoznává mimozemské energie všeho druhu a vybírá z nich vhodné pro transformaci planety, zatímco jiné chvění je propojeno s Vědomím jsoucnosti.





Znojmo-Louka – klášterní kostel sv. Václava a nedokončený barokní konvent

ZNOJMO – Louka

Na jihovýchodním předměstí Znojma byl na mírném návrší v roce 1190 založen klášter premonstrátů Louka s románským kostelem sv. Václava. Kostel využívá přírodní energetické místo o síle odpovídající sv. Hyppolitu na Hradišti a má jinovou polaritu. Je vybaven neobvykle velkým střídavým vortexem o průměru přes deset metrů a větší křížovou zónou. Působí zde řada nižších i vyšších duchovních energií jako šestá a sedmá energie Stvoření, prostory Otce Stvořitele, první grál, soma, jsoucnost a Věčnost. Dimenze z oblasti somy kontrolují distribuci duchovních energií na širokém území

moravsko-rakouského příhraničí, zatímco jiná sománská energie zajišťuje napojení Matky Země do nejvyššího duchovního centra Vesmíru ve Středu galaxie. Chvění jsoucnosti je propojeno s nejvyšším Vědomím jsoucnosti. Pro člověka je významná také složka zemské energie, která umí léčit nervový systém a psychiku. Kromě zbytkové energie Plejád je zde ještě zbytková energie zjevení jednoho z archandělů z doby vzniku kláštera. Podle psychotronického výzkumu zde však kostel mohl stávat již od 9. století a samo místo bývalo v pravěku oblíbenou svatyní.



Želetice

Původně gotický kostel sv. Jakuba Většího byl založen na starším energetickém místě z doby slovanské, jak dokládá i zbytková energie zjevení duchovní bytosti Matky Boží z této doby. Najdeme zde dále mimozemskou energii Plejád, sedmou energii Stvoření, první grál a dimenzi z oblasti somy, která zajišťuje propojení mezi Matkou Zemí a Vědomím Vesmíru.



Podyjí mezi Bítovem a Cornštejnem